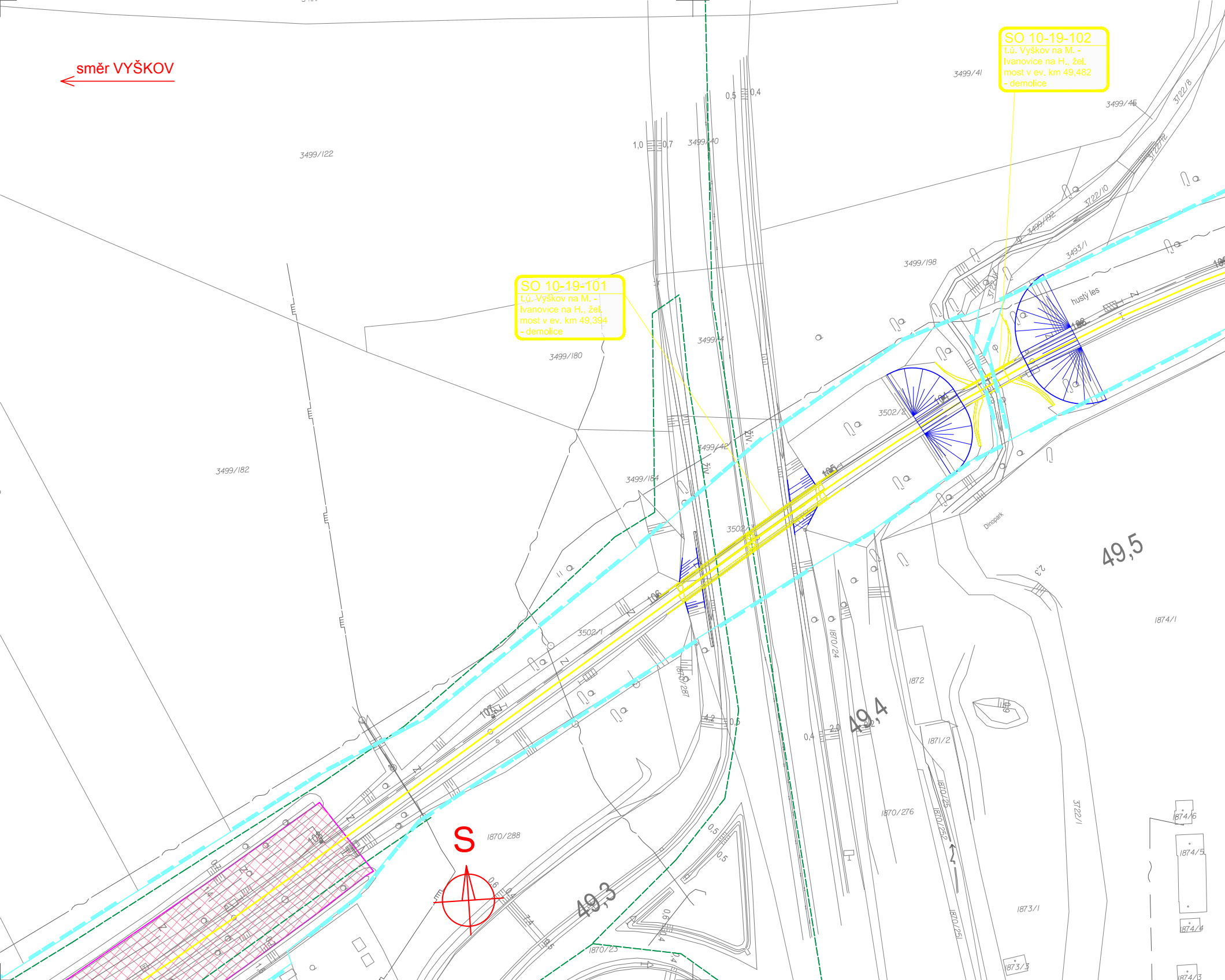
směr VYŠKOV
SO 10-19-101
t.ú. Vyškov na M. - Ivanovice na H., žel. most v ev. km 49,394 - demolice
SO 10-19-102
t.ú. Vyškov na M. - Ivanovice na H., žel. most v ev. km 49,482 - demolice
3499/122
3499/41
3499/45
3499/40
3722/8
3722/12
3722/10
3499/192
3493/1
3499/198
3499/180
3499/4
3499/182
3499/42
3499/184
3502/2
3502
3502/1
hustý les
Dinopark
49,5
49,4
49,3
1874/1
1870/24
1872
1871/2
1870/276
1870/288
1870/287
1870/25
1870/252
1870/251
1870/23
3722/1
1873/1
1873/3
1874/6
1874/5
1874/4
1874/3
0,5
0,4
1,0
0,7
0,6
4,2
2,9
S

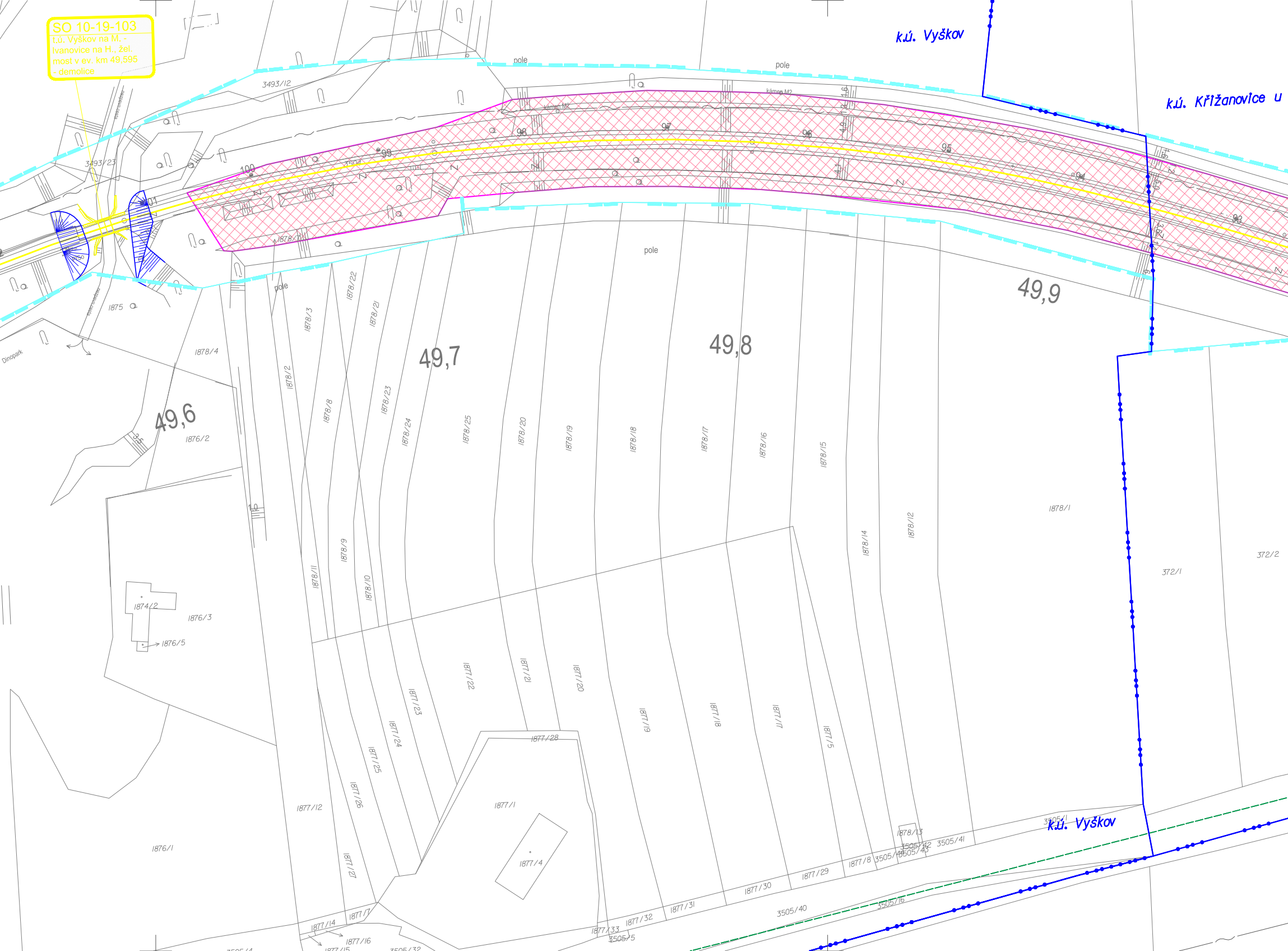
SO 10-19-103
t.ú. Vyškov na M. - Ivanovice na H., žel. most v ev. km 49,595 - demolice
k.ú. Vyškov
k.ú. Křižanovice u
k.ú. Vyškov
pole
pole
pole
pole
kámen M2
kámen M2
49,6
49,7
49,8
49,9
100
99
98
97
96
95
94
93
3493/12
3493/23
1875
1878/4
1878/2
1878/3
1878/22
1878/21
1878/8
1878/23
1878/24
1878/25
1878/20
1878/19
1878/18
1878/17
1878/16
1878/15
1878/14
1878/12
1878/1
1878/11
1878/9
1878/10
1876/2
1876/3
1876/5
1876/1
1874/2
1877/22
1877/21
1877/20
1877/19
1877/18
1877/17
1877/5
1877/23
1877/24
1877/25
1877/26
1877/27
1877/28
1877/1
1877/4
1877/12
1877/14
1877/16
1877/15
1877/7
1877/33
1877/32
1877/31
1877/30
1877/29
1877/8
1878/13
3505/5
3505/40
3505/41
3505/42
3505/43
3505/16
3505/32
3505/4
3505/1
372/1
372/2
Dinopark

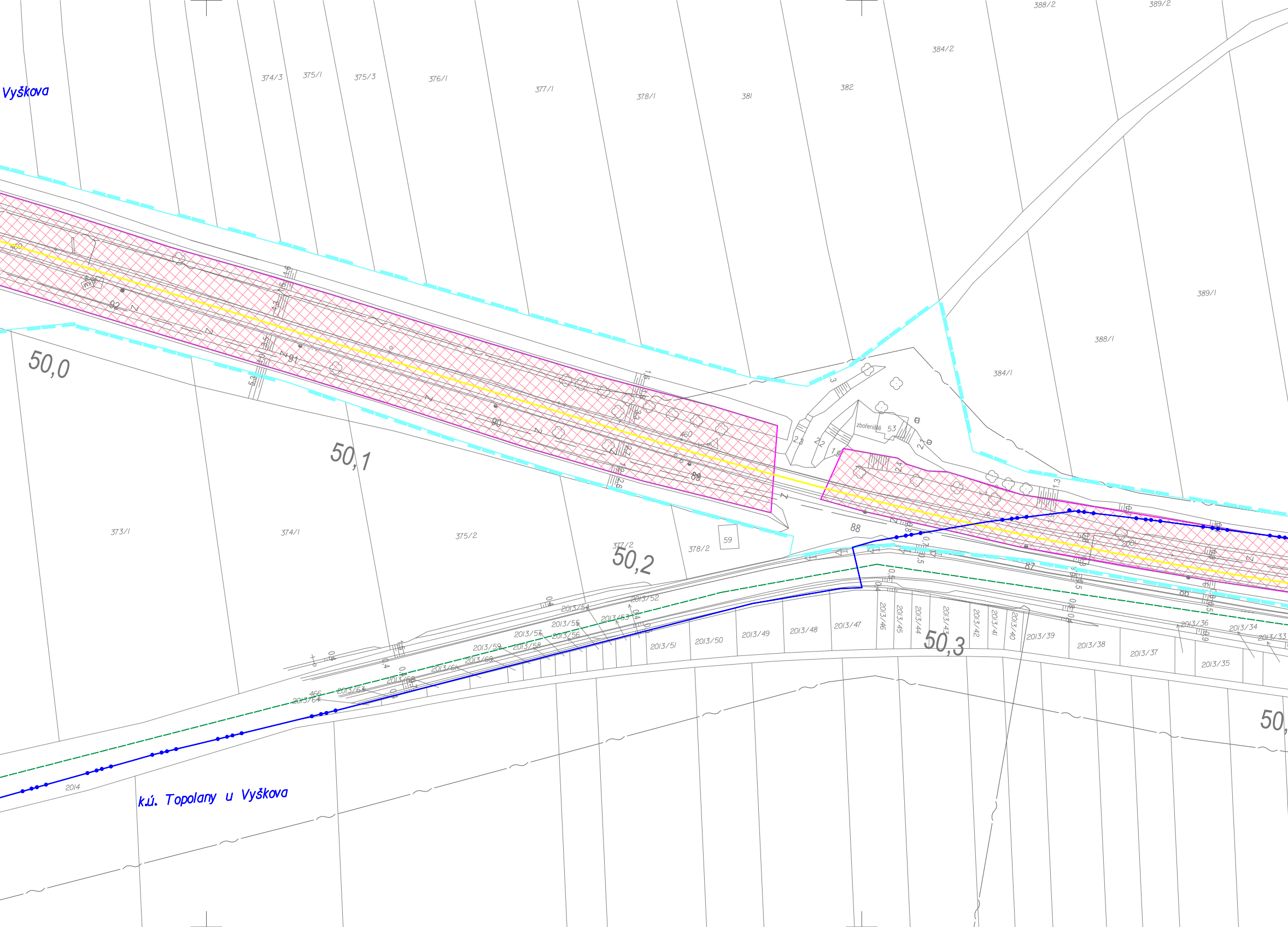
Vyškova
374/3
375/1
375/3
376/1
377/1
378/1
381
382
384/2
388/2
389/2
389/1
388/1
384/1
50,0
50,1
50,2
50,3
50,
373/1
374/1
375/2
377/2
378/2
59
zbořeniště
53
460
92
91
90
89
88
87
86
2013/52
2013/53
2013/54
2013/55
2013/56
2013/57
2013/58
2013/59
2013/60
2013/61
2013/62
2013/63
2013/64
466
2013/51
2013/50
2013/49
2013/48
2013/47
2013/46
2013/45
2013/44
2013/43
2013/42
2013/41
2013/40
2013/39
2013/38
2013/37
2013/36
2013/35
2013/34
2013/33
2014
k.ú. Topolany u Vyškova

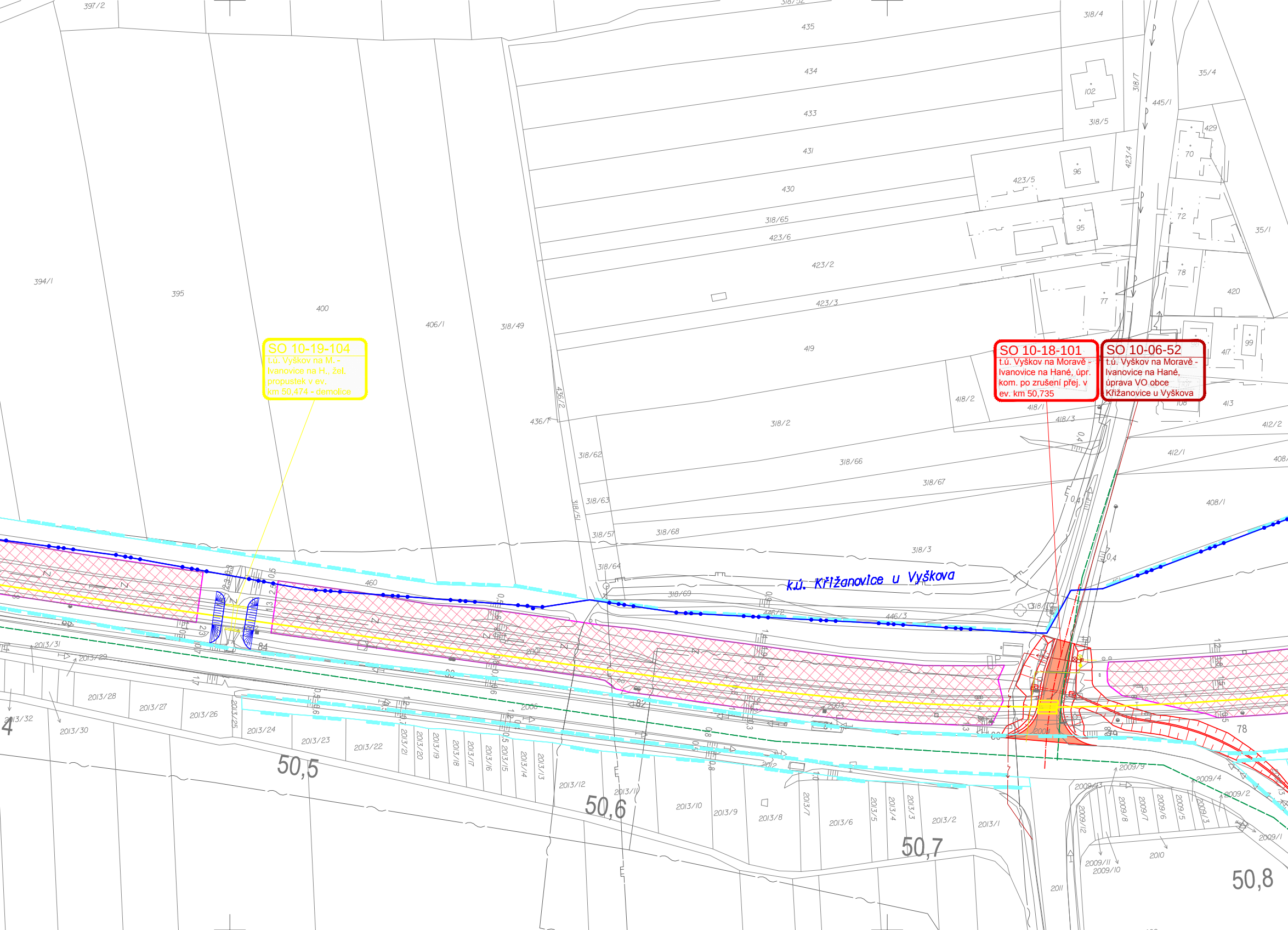

k.ú. Křižanovice u Vyškova
50,5
50,6
50,7
50,8
397/2
318/52
435
434
433
431
430
318/65
423/6
423/2
423/3
419
318/4
102
318/7
318/5
445/1
35/4
429
70
96
423/4
423/5
72
95
35/1
78
77
420
99
417
413
412/2
412/1
408/1
418/2
418/1
418/3
108
394/1
395
400
406/1
318/49
436/2
436/1
318/2
318/66
318/67
318/62
318/63
318/51
318/57
318/68
318/3
318/64
318/69
446/2
446/3
460
2013/31
2013/29
2013/28
2013/27
2013/26
2013/25
2013/24
2013/23
2013/22
2013/21
2013/20
2013/19
2013/18
2013/17
2013/16
2013/15
2013/14
2013/13
2013/12
2013/11
2013/10
2013/9
2013/8
2013/7
2013/6
2013/5
2013/4
2013/3
2013/2
2013/1
2013/32
2013/30
2012
2011
2010
2009/13
2009/12
2009/11
2009/10
2009/9
2009/8
2009/7
2009/6
2009/5
2009/4
2009/3
2009/2
2009/1
2006
2007
2003
2001
84
79

SO 10-19-104
t.ú. Vyškov na M. - Ivanovice na H., žel. propustek v ev. km 50,474 - demolice

SO 10-18-101
t.ú. Vyškov na Moravě - Ivanovice na Hané, úpr. kom. po zrušení přej. v ev. km 50,735

SO 10-06-52
t.ú. Vyškov na Moravě - Ivanovice na Hané, úprava VO obce Křižanovice u Vyškova

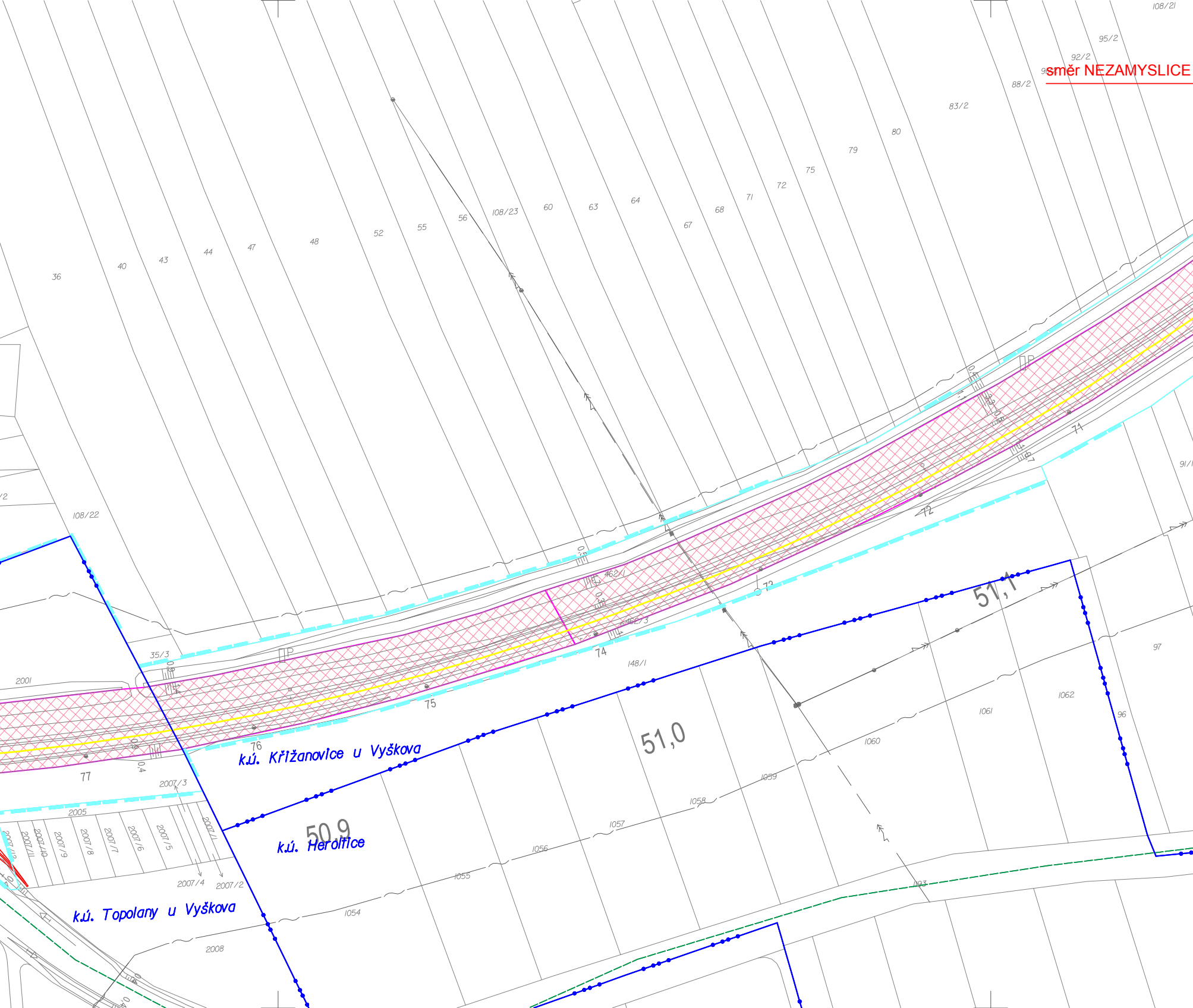

směr NEZAMYSLICE
k.ú. Křižanovice u Vyškova
k.ú. Heroltice
k.ú. Topolany u Vyškova
51,1
51,0
50,9
108/21
95/2
92/2
88/2
83/2
80
79
75
72
71
68
67
64
63
60
108/23
56
55
52
48
47
44
43
40
36
108/22
35/3
2001
462/1
462/3
148/1
71
72
73
74
75
76
77
97
91/1
96
1062
1061
1060
1059
1058
1057
1056
1055
1054
1093
2005
2007/3
2007/1
2007/5
2007/6
2007/7
2007/8
2007/9
2007/10
2007/11
2007/12
2007/4
2007/2
2008

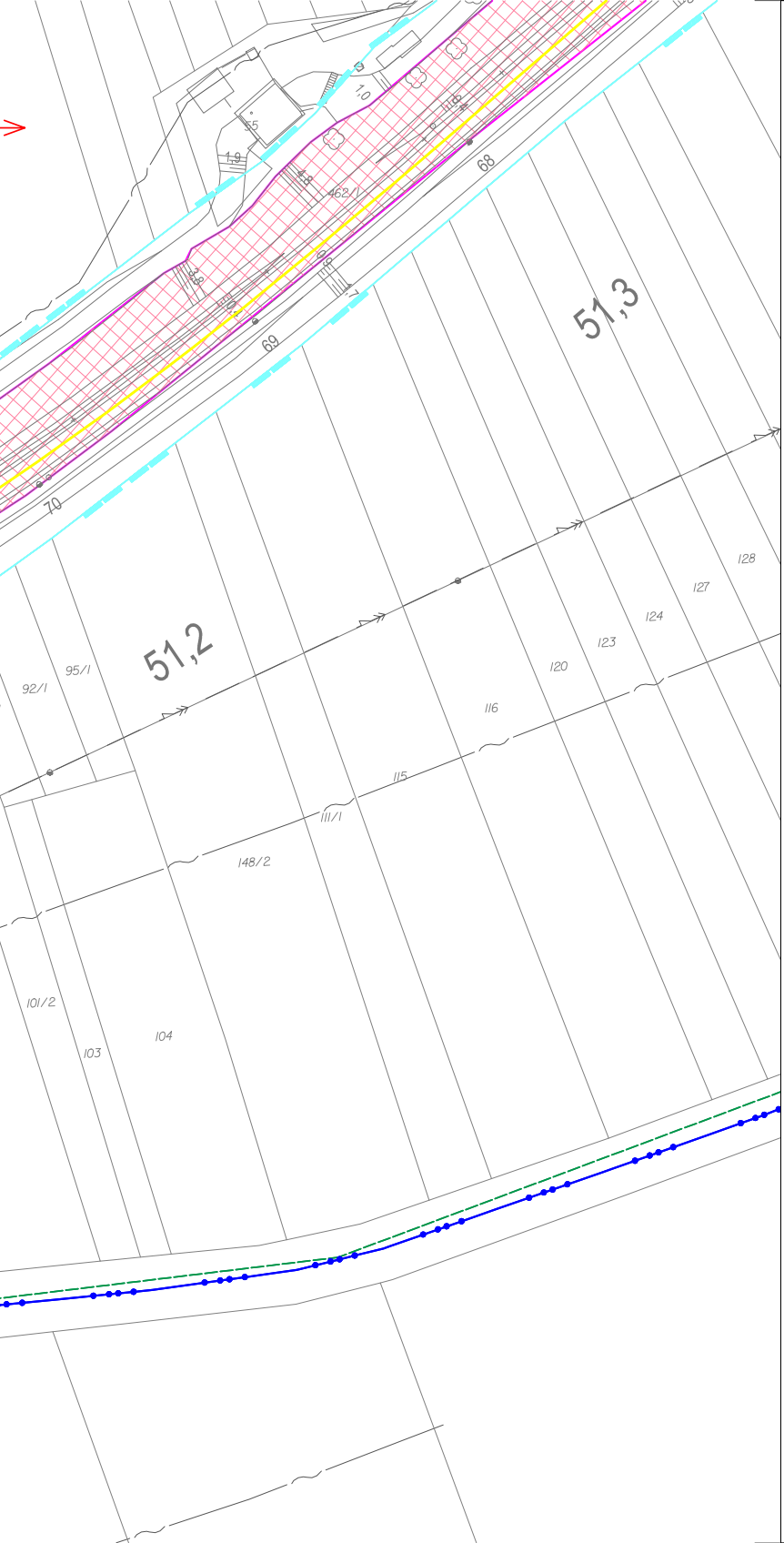
55
1,9
10
462/1
68
69
70
51,3
51,2
128
127
124
123
120
116
115
111/1
148/2
95/1
92/1
101/2
103
104

LEGENDA BAREVNÉHO ROZLIŠENÍ OBJEKTŮ:

- ⬛ STÁVAJÍCÍ KOLEJE A JINÉ STÁVAJÍCÍ OBJEKTY
- ⬛ KATASTRÁLNÍ MAPA
- 🟥 NOVÉ KOLEJE, KOMUNIKACE A POZ. STAVBY
- 🟫 KABELOVODY, KOLEKTORY
- 🟧 PHS
- 🟦 ODVODNĚNÍ KOLEJIŠTĚ
- 🟦 PROVIZORNÍ KOMUNIKACE
- 🟦 TRAKČNÍ VEDENÍ, MOSTNÍ OBJEKTY
- 🟦 VODOVODY
- 🟪 KANALIZACE
- 🟧 PLYNOVODY
- 🟪 ZABEZPEČOVACÍ ZAŘÍZENÍ
- 🟥 SILNOPROUD
- 🟩 SDĚLOVACÍ ZAŘÍZENÍ
- 🟩 OCHRANA SDĚLOVACÍCH PŘELOŽEK
- 🟦 VODOROVNÉ DOPRAVNÍ ZNAČENÍ
- 🟪 VODOROVNÉ DOPRAVNÍ ZNAČENÍ PROVIZORNÍ
- 🟩 SOUVIS.ST.SOUKR.INVESTORA - OPTICKÉ TRASY INFOS (2018) – PUSTIMĚŘ-PŘÍPOJ
- 🟨 SOUVISEJÍCÍ STAVBA - BRNO-PŘEROV, 2. STAVBA
- 🟪 SOUVISEJÍCÍ STAVBA - BRNO-PŘEROV, 4. STAVBA
- 🟨 DEMOLICE A DEMONTÁŽE
- —X—X—X— DEMONTÁŽ SÍTĚ NESPECIFIKOVANÉHO TYPU
- -··-··- ZÚR JIHOMORAVSKÉHO KRAJE
- -·-·-·- ZÚR OLOMOUCKÉHO KRAJE
- - - - - DOPRAVNÍ TRASY
- —●—●— HRANICE KRAJŮ
- —●—●— HRANICE KATASTRŮ
- ▬ HRANICE OBVODU DRÁHY - POZEMEK SŽDC
- ▬ HRANICE OBVODU DRÁHY - POZEMEK ČD

LEGENDA BAREVNÉHO ROZLIŠENÍ POVRCHŮ:

- 🟩 ZELEŇ
- 🟨 CHODNÍK
- 🟧 NAKLÁDACÍ PLOCHY
- 🟧 VOZOVKA
- ▨ NÁSTUPIŠTĚ
- ▨ ZÁSYPY STÁVAJÍCÍCH ZÁŘEZŮ
- ▨ RECYKLAČNÍ ZÁKLADNA
- ▨ ZAŘÍZENÍ STAVENIŠTĚ
- ▨ DEMOLICE BUDOV S ČÍSLEM POPISNÝM
- ▨ HRANICE ZÁPLAVOVÉHO ÚZEMÍ - Q100

LEGENDA STÁVAJÍCÍCH INŽENÝRSKÝCH SÍTÍ:

- —~— SDĚLOVACÍ KABELY
- — Z — ZABEZPEČOVACÍ KABELY
- NN KABELY
- VN KABELY
- VVN KABELY
- —→— VODOVOD
- KANALIZACE
- NTL PLYNOVOD
- STL PLYNOVOD
- VTL PLYNOVOD
- ↔ TEPLOVOD
- ↔ HORKOVOD
- PAROVOD

sfdi
STÁTNÍ FOND DOPRAVNÍ INFRASTRUKTURY

SŽDC
Správa železniční dopravní cesty

KLAD LISTŮ KOORDINAČNÍ SITUACE:

8 - M 1:1000
9 - M 1:500

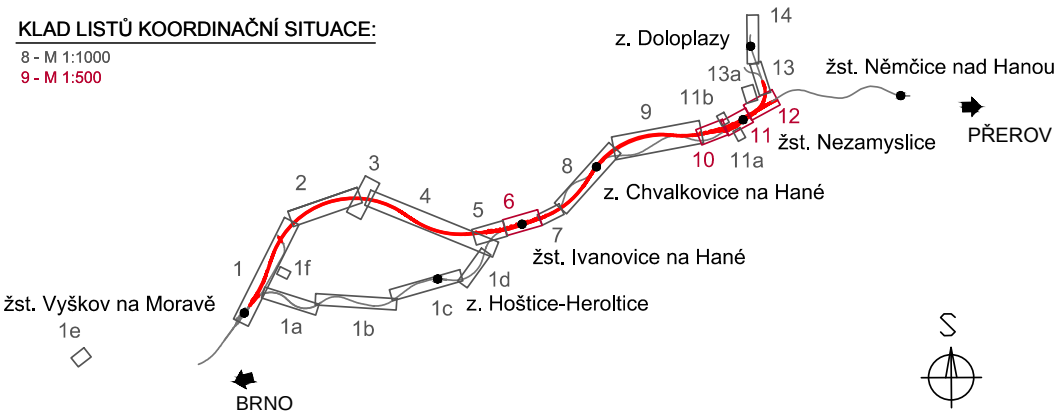
14
z. Doloplazy
13a
13
žst. Němčice nad Hanou
11b
9
12
PŘEROV
11
žst. Nezamyslice
10
11a
8
z. Chvalkovice na Hané
3
2
4
5
6
7
žst. Ivanovice na Hané
1
1f
1d
žst. Vyškov na Moravě
1c
z. Hoštice-Heroltice
1e
1a
1b
S
BRNO

DOKUMENTACE K PŘIPOMÍNKOVÉMU ŘÍZENÍ

			ČÍSLO SOUPRAVY:
REVIZE Č.	DATUM	ZMĚNA	

SUDOP BRNO

SUDOP BRNO, spol. s r.o.
Kounicova 26
611 36 Brno

SUDOP PRAHA a.s.

SUDOP PRAHA a.s.
Olšanská 1a, 130 80 Praha 3
tel.: +420 267 094 111
e-mail: praha@sudop.cz

OBJEDNAVATEL:	SŽDC, s.o., Dlážděná 1003/7, 110 00 Praha 1 Stavební správa východ (organizační jednotka)		tel. : +420 972 625 804 E-mail: sudop@sudop-brno.cz
PROFESNÍ SKUPINA:	12 MOSTY	VEDOUCÍ PROF. SKUPINY Ing. Karel Pukl	GENERÁLNÍ ŘEDITEL Ing. Kamil Chmela
ODPOVĚDNÝ PROJ. ZAKÁZKY Ing. Radomír Hanák v.r.	ODPOVĚDNÝ PROJ. PS, SO Ing. Radomír Hanák	NAVRHL, VYPRACOVAL Ing. Monika Kopečná	KONTROLOVAL Ing. Kamil Chmela
KRAJ: Jihomoravský,Olomoucký	POVĚŘENÝ OÚ: Vyškov		STUPEŇ: DÚR

Modernizace trati Brno - Přerov
3. stavba Vyškov - Nezamyslice

ZAK. ČÍSLO 17051-01-1118	ARCH. ČÍSLO 2018120034
MĚŘÍTKO 1:1000	POČET FORMÁTŮ 12 x A4
DATUM:	11/2018
ČÁST DOKUM. C.3	PŘÍLOHA C.3.1b

Koordinační situační výkres - km 49,3 - 51,3 (op. těleso)